














Legenda

-  Fort Spion
-  Kringen van voormalig kringenwet
-  Zichtlijnen
-  Informatiecentrum
-  Parkeerplaats
-  Verkeersveilige oversteek met VRI
-  Wandelroutes - vrij toegankelijk
-  Wandelroutes - onder begeleiding
-  Aanlegplaats kano's, fluisterbootjes
-  Vaarverbinding
-  Legakkers
-  Plas-dras oever
-  Herstel en verbreding oever



Betreft: ideeënchets - uitkomsten werkateliers 2020
 Status: geen

Provincie Noord Holland

Nieuwe Polderplas

Model I

| | | |
|---------------|-------------|------------|
| projectnummer | datum | gebied |
| 2736-100 | 16-11-2020 | MD TB |
| schaal | bladformaat | bladnummer |
| 1:2000 | A0 | 1 |

VOLLMER & PARTNERS
 stedebouwen en landschap